

La Andorra encantadora se nos descubre en esta actividad como una fuente inagotable de emociones. Sólo hace falta pensar que la situación geográfica privilegiada de la que disfrutan estos valles hace del país un lugar idóneo para la práctica de la escalada, especialmente en verano.

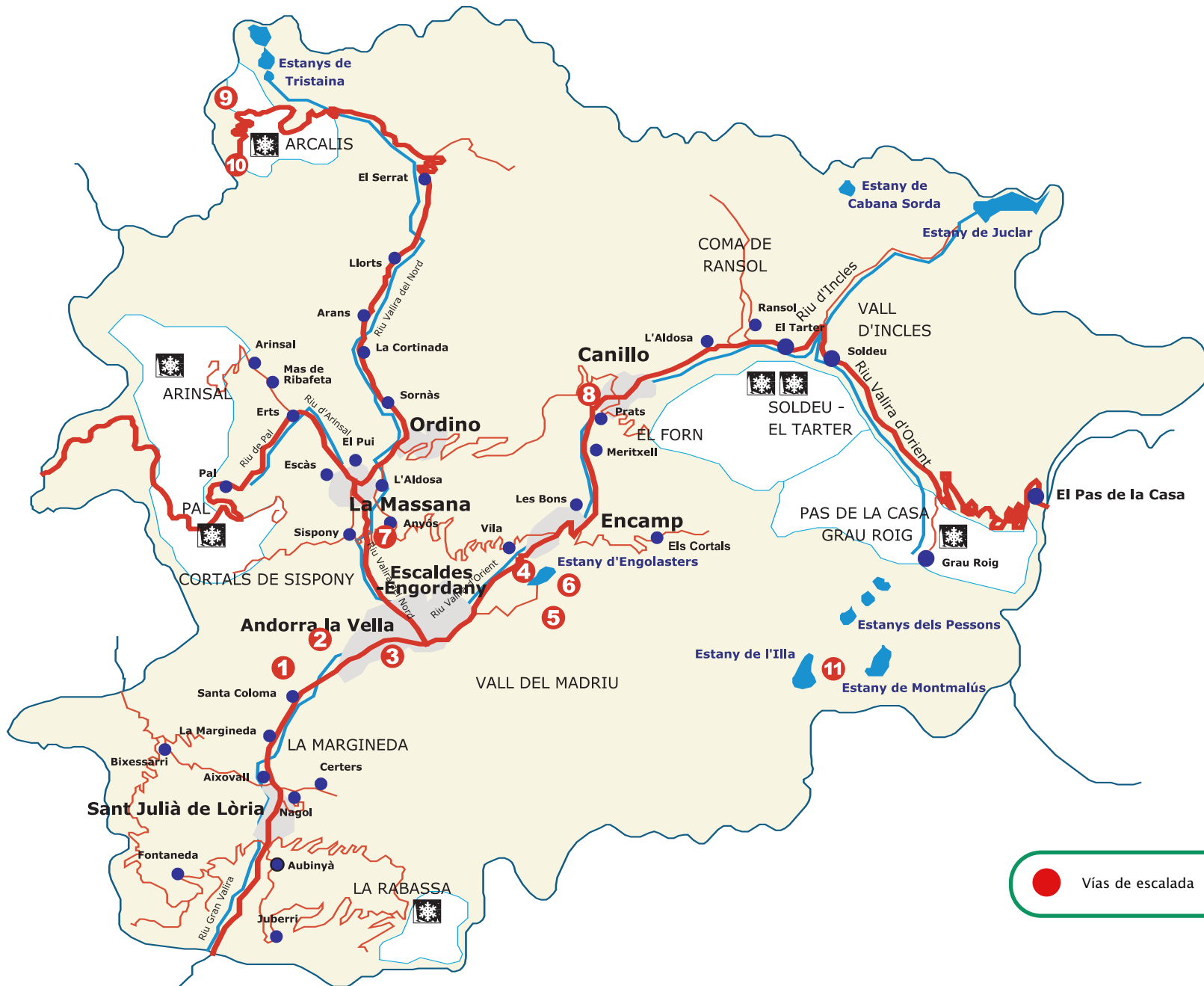
Con la escalada, la vía ferrata y el rocódromo, nuestro visitante podrá descubrir la Andorra verde y excitante, llena de rincones inéditos, de la que la naturaleza es el máximo exponente.

Para los amantes de estos deportes, encontrarán en este apartado una propuesta variada y adaptada a su nivel.

También algunas estaciones de esquí disponen de actividades relacionadas con la escalada durante los meses de verano. Consultad su programa.

Hay que recordar que la práctica de este deporte queda bajo vuestra responsabilidad.

Mapa: Vías de escalada



Situación Andorra la Vella
Roca granito
Equipamiento parabolts y anclajes con químico
Dificultad desde 4 hasta el 7

1 Solà d'Enclar

Sin duda es el lugar con más vías de escalada de Andorra. Situado a 1.100 m. con orientación S, SE. S'puede practicar la escalada todo el año. Hay cuatro sectores de escalada (Cementiri, Bigabloc, Esfinx, Santa Coloma) con un total de 78 vías de un largo y de 8 vías largas.

Situación Andorra la Vella
Roca granito
Equipamiento parabolts
Dificultad desde 4 hasta el 8a

2 Pirámide

Importante sector de escalada. Esta pared forma una muralla imponente de una altura que llega hasta 150 m. Situado a una media de 1.200 m de altura con orientación S, SE disfruta de sol desde la mañana, y se puede practicar la escalada prácticamente todo el año. Hay 24 vías de un largo y 13 vías largas.

3 Llastra de l'Obac

Es una placa tumbada con orientación N, rodeada de una vegetación abundante. Deben aprovecharse los días más secos para tener buenas condiciones. Sólo hay tres vías, pero es una buena opción para escalar en los días más calurosos de verano.

Situación Andorra la Vella
Roca calcárea
Equipamiento anclajes con químico
Dificultad desde 5 hasta el 6b+

4 Roc de la Guilla

Situado a 1.400 m de altura con orientación O. Hay tres sectores de escalada (el Rebedor, Fa Temps y Can Caire) con un total de 33 vías.

Situación Escaldes-Engordany
Roca granito
Equipamiento parabolts
Dificultad desde el 5 hasta el 7a y un largo de 7c



Situación
Escaldes-Engordany

Roca
granito

Equipamiento
anclajes con químico

Dificultad
desde el 4 hasta el 8a

5 Boulder de Coll Jovell

Paredes pequeñas de 6 a 18 m de altura, situadas a 1.620 m. con orientación NO a lo largo del camino de Coll Jovell. En medio del lugar de escalada hay un punto de merienda y una fuente. Está formado por cinco sectores (Figa, Festa, Del Sostre, Frankfurt y Can Faltegan) y tiene un total de 41 vías.

Situación
Escaldes-Engordany

Roca
granito

Equipamiento
parabolts

Dificultad
desde 4 hasta el 6b+

6 Agujas de Engolasters

Agujas con altura de 15 a 30 m. situadas a 1.740 m. con orientación NO. Ambiente de montaña con una vista magnífica del valle de Andorra. Tiene un total de 17 vías.

7 Sant Antoni de la Grella

Estos sectores se encuentran junto al río Valira del Norte a una altura de 1.150 m. con orientación E. Los dos sectores de escalada (Sant Antoni de l'Escut) tienen un total de 18 vías.

Situación
la Massana

Roca
calcàrea

Equipamiento
parabolts y anclajes con químico

Dificultad
desde el 5 hasta el 7c

8 Canillo sector la Cascada

Situado a 1.550 m. con orientación SE en un entorno muy bonito y con una cascada en medio de la pared. Hay un total de 12 vías.

Situación
Canillo

Roca
calcàrea

Equipamiento
parabolts

Dificultad
desde el 3 hasta el 6a



Situación

Ordino

Roca

pizarra

Equipamiento

parabolts

Dificultad

desde el 5 hasta el 6b

9 Arcalís sector Creussans

Pequeño sector, formado por dos placas. Situado a casi a 2.350 m. de altura, orientación SE. Hay cuatro vías de escalada.

Situación

Ordino

Roca

pizarra

Equipamiento

parabolts y claves

Dificultad

desde el 5 hasta el 6a

10 Balma de Arcalís

La pared sudeste de la Balma (2.520 m.) es muy visible desde la estación de Arcalís. Como tiene una orientación SE disfruta desde buena mañana del calor del sol. Hay una vía de tres largos.

11 Pico de Ríbuls

Situado casi al fondo del círculo de Pessons, el pico de Ríbuls, de 2.780 m., ofrece sin duda un ambiente de alta montaña. Gracias a su exposición y altura, incluso en pleno verano podéis encontrar temperaturas bajas. Hay cuatro vías de escalada.

Situación

Encamp

Roca

granito

Equipamiento

clavos y espit

Dificultad

desde el 5 hasta el 6a

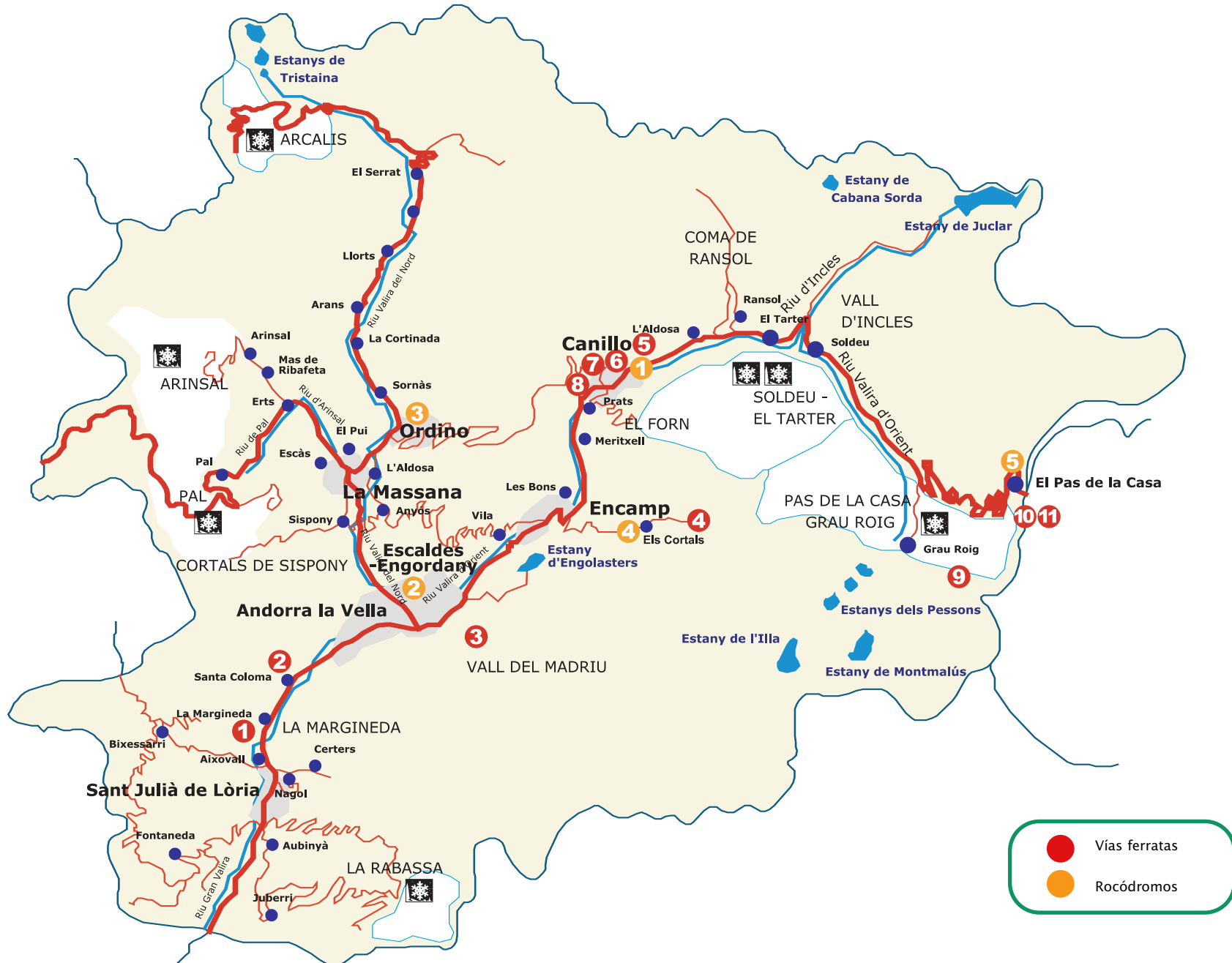
Para más información se puede consultar:

Escalada en Andorra, editada el año 2001, por la Federación Andorrana de Montañismo.

Itinerarios por el Pirineo andorrano: Ascensiones y escaladas, editada el año 1991, por Joan Prat Almirall.



Mapa: Vías ferratas y rocódromos



Situación

Sant Julià de Lòria

Dificultad

poco difícil

1 Tossal Gran de Aixovall

Aproximación a pie: 5'
 Ascensión de la vía: 30'
 Bajada a pie: 10'
 Desnivel de la vía: 70 m.
 Altura cumbre: 990 m.
 Orientación: E

Situación

Andorra la Vella

Dificultad

poco difícil

2 Sant Vicenç d'Enclar

Aproximación a pie: 5'
 Ascensión a la vía: 45'
 Bajada a pie: 25'
 Desnivel ferrata: 170 m.
 Altura cumbre: 1.190 m.
 Orientación: E

3 Roc d'Esquers

Aproximación a pie: 10'
 Ascensión de la vía: 1h. 40'
 Bajada a pie: 1 h.
 Desnivel en la vía: 250 m.
 Altura cumbre: 1.780 m.
 Orientación: SO

Situación

Escaldes-Engordany

Dificultad

poco difícil

4 Clots de l'Aspra

Aproximación a pie: 15'
 Ascensión de la vía: 30'
 Bajada a pie: 30'
 Desnivel de la vía: 70 m.
 Altura cumbre: 2.200 m.
 Orientación: NE

Situación

Encamp

Dificultad

fácil



Situación

Canillo

Dificultad

fácil

5 Canal de la Mora

Aproximación a pie: 1'
 Ascensión de la vía: 1h. 15'
 Bajada a pie: 30'
 Desnivel de la vía: 320 m.
 Altura cumbre: 1.920 m.
 Orientación: SE

Situación

Canillo

Dificultad

poco difícil superior

6 Roc del Quer

Aproximación a pie: 1'
 Ascensión de la vía: 1h. 30'
 Bajada a pie: 30'
 Desnivel de la vía: 330 m.
 Altura cumbre: 1.920 m.
 Orientación: SE

7 Racons

Aproximación a pie: 1'
 Ascensión de la vía: 1h.15'
 Bajada a pie: 30'
 Desnivel de la vía: 200 m.
 Altura cumbre: 1.730 m.
 Orientación: SE

Situación

Canillo

Dificultad

difícil superior

8 Canal del Grau

Aproximación a pie: 30' desde abajo
 15' desde arriba
 Ascensión de la vía: 1h.
 Bajada a pie: 30'
 Desnivel de la vía: 90 m.
 Altura cumbre: 1.760 m.
 Orientación: SE

Situación

Canillo

Dificultad

difícil



Situación

Canillo

Dificultad

fácil

9 Bony d'Envalira

Aproximación a pie: 1h.
 Ascensión de la vía: 1h. 30'
 Bajada a pie: 1h.
 Desnivel de la vía: 250 m.
 Altura cumbre: 2.664 m.
 Orientación: NE

Situación

Canillo

Dificultad

poco difícil superior

10 Collado dels Isards de la izquierda

Aproximación a pie: 50'
 Ascensión de la vía: 30'
 Bajada a pie: 1h.
 Desnivel de la vía: 70 m.
 Altura cumbre: 2.700 m.
 Orientación: N

11 Collado dels Isards de la derecha

Aproximación a pie: 50'
 Ascensión de la vía: 30'
 Bajada a pie: 1h.
 Desnivel de la vía: 70 m.
 Altura cumbre: 2.700 m.
 Orientación: N

Situación

Canillo

Dificultad

difícil superior

Nota:


Las dificultades y el tiempo tanto de las vías de escalada, como de las vías ferratas y de los rocódromos está valorado para personas experimentadas y con buenas condiciones climatológicas.



1. ROCÓDROMO DE CANILLO

i Tel. 851 002


Exterior, entrada con pago

 Abierto en verano de junio a septiembre

2. ROCÓDROMO DE CALDEA, ESCALDES

i Tel. 823 593


Interior, entrada con pago

 Abierto todo el año

3. ROCÓDROMO DE ORDINO

i Tel. 737 080


Exterior, entrada libre

 Abierto todo el año

4. ROCÓDROMO CORTALS AVENTURA DE ENCAMP

i Tel. 375307


Exterior, entrada con pago

 Abierto todo el año.

5. ROCÓDROMO, CENTRO DEPORTIVO DEL PAS DE LA CASA

i Tel. 856 830

Interior, entrada con pago

 Abierto todo el año.

